COMUNE DI PADULA (SA)
P.U.C. PIANO URBANISTICO COMUNALE

L.R. 16/2004 e ss. mm. ii. - D.G.R. n°834/2007
Regolamento di Attuazione N° 5 del 04.08.2011 – BURC nn. 53 del 08.08.2011



PROGETTO PRELIMINARE DI PIANO

approvato con D.G.C. n° ___ del ___/___/2016

Gruppo di progettazione interno UTC:
Ing. Michele Tamburini (Capogruppo Progettazione)
Dott. Angelo D'Aniello (R.U.P.)

Consulenti esterni:
Aspetti Geologici: Dott. Vincenzo Siervo
Aspetti Naturalistico-Ambientali: Dott. Salvatore Malatino
Aspetti GIS e supporto al R.U.P.: Ing. Antonella Cartolano
VAS - VI: Ing. Attilio De Nigris

N° ELABORATO	ELABORATO	DATA
Tav. 1	*Inquadramento Territoriale*	*Aprile 2017*
		SCALA 1:25.000

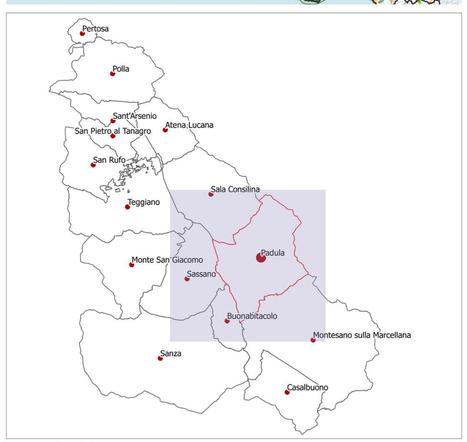

Comune di Padula

250 0 250 500 750 1000 1250 1500 m

Base Cartografica CTR - Aggiornamento 2014 Comunità Montana Vallo di Diano
1:5000 - WGS 84/UTM 33

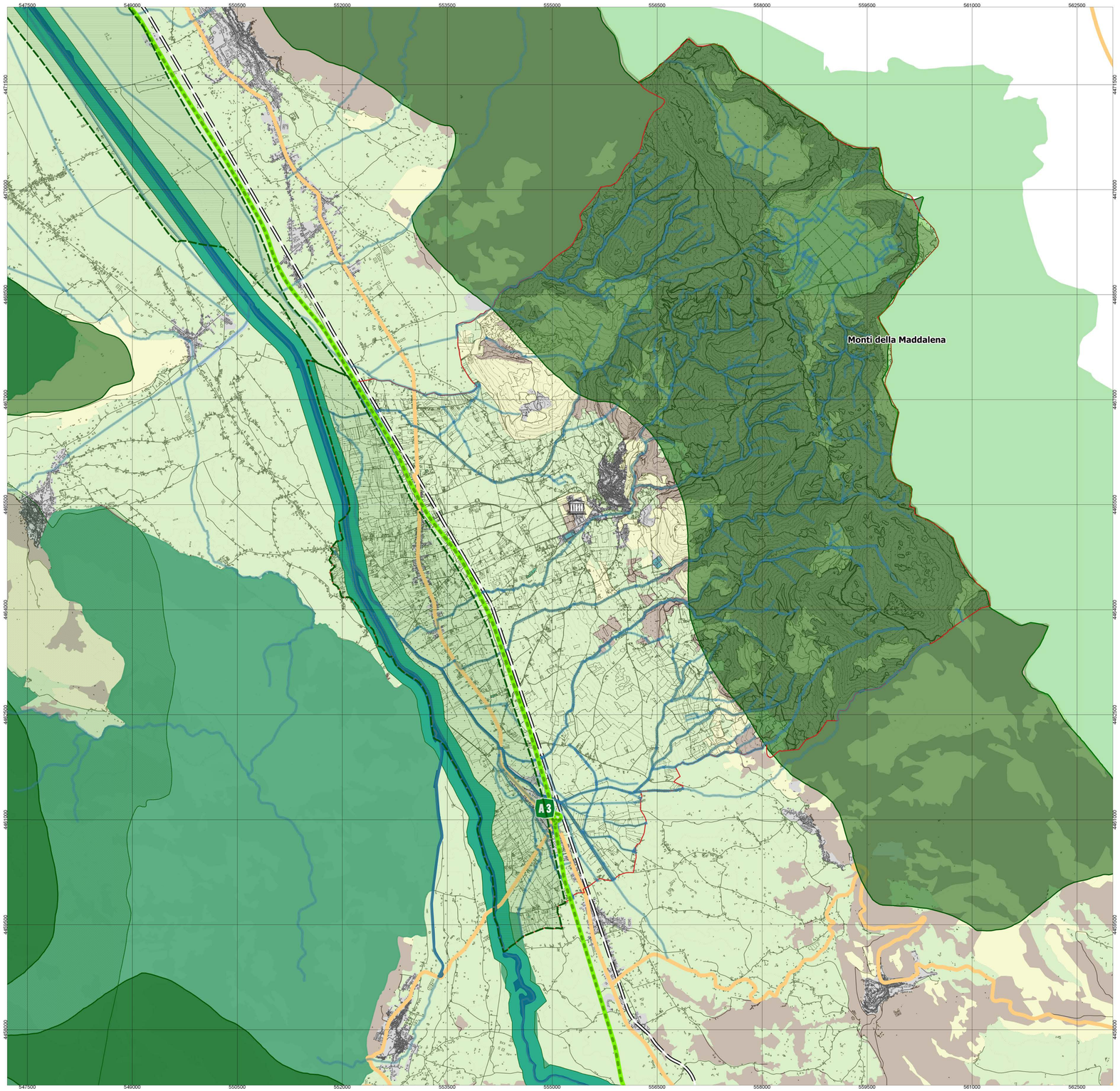

Legenda

- Confine comunale
- Certosa di San Lorenzo
- Autostrade (fonte dati: Portale nazionale)
- Strade statali (fonte dati: Portale nazionale)
- Svincolo autostradale
- Reticolo idrografico
- Zps (fonte dati: minambiente)
- SIC (Monti della Maddalena) (fonte dati: minambiente)
- Parco Nazionale - Cilento - Vallo di Diano (fonte dati: minambiente)
- Riserva Naturale - Foce Sele-Tanagro (fonte dati: minambiente)
- Parco Nazionale dell'Appennino Lucano - Val d'Agri Lagonegrese
- Parco Tanagro PTCP

Uso agricolo dei suoli (fonte dati: PTR Regione Campania)

- Aree agricole
- Aree urbane
- Boschi e arbisteti
- Corpi idrici
- Praterie

P.U.C. COMUNE DI PADULA